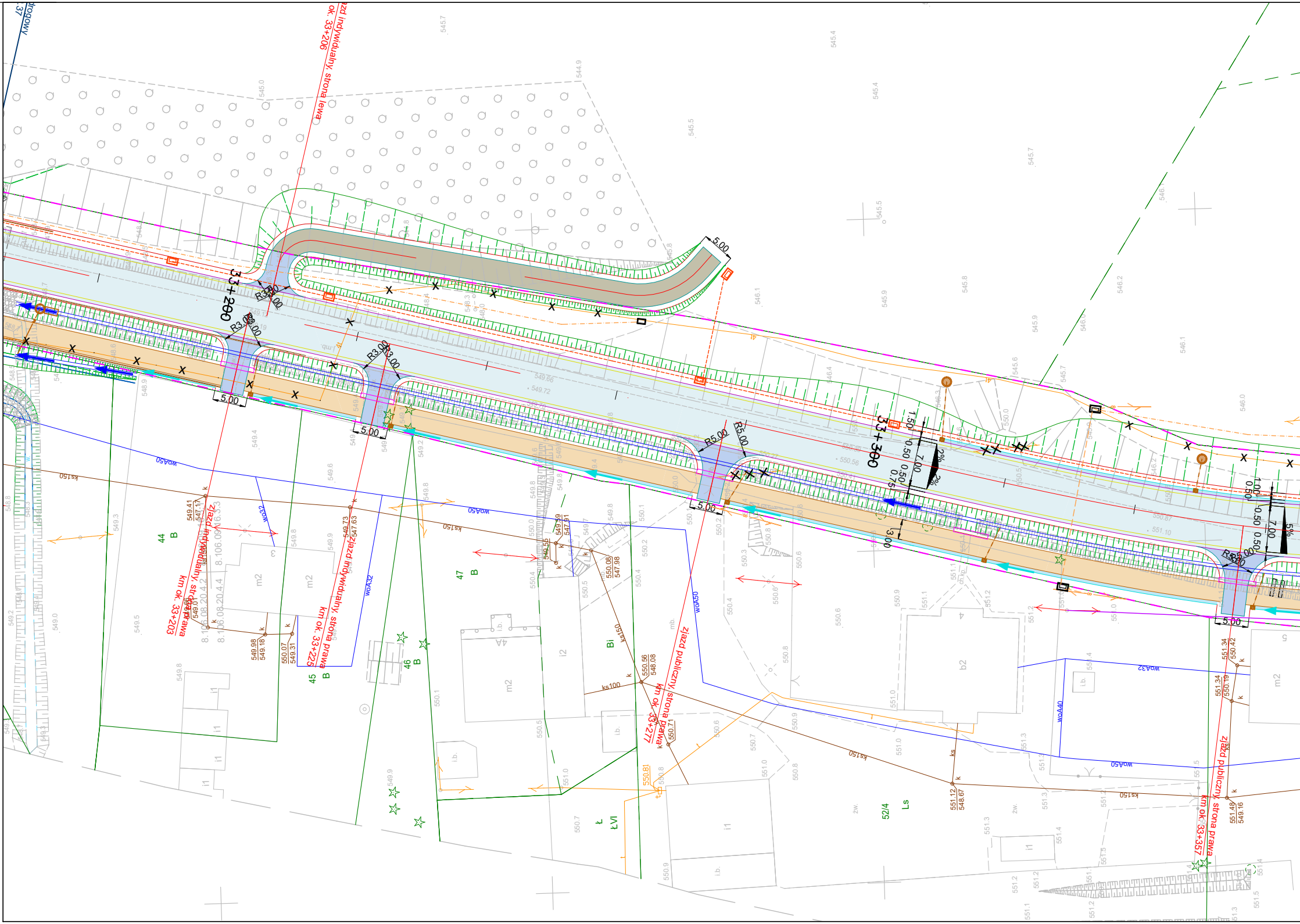

zd indywidualny, strona lewa
ok. 33+206
33+200
33+300
zjazd indywidualny, strona prawa
km ok. 33+203
zjazd indywidualny, strona prawa
km ok. 33+225
zjazd publiczny, strona prawa
km ok. 33+277
zjazd publiczny, strona prawa
km ok. 33+357
R3.00
R5.00
5.00
7.00
1.50
0.50
0.75
3.00
1.00
2%
5%
woA50
woA32
woA40
ks150
ks100
44
B
45
B
46
B
47
B
Bi
Ł
ŁVI
52/4
Ls
m2
i1
i2
i.b.
b2
8.106.08.20.4.2
8.106.08.20.4.4
8.106.09
549.41
547.17
549.73
547.63
549.59
547.91
550.08
547.98
550.56
548.08
549.98
549.18
550.07
549.31
551.34
550.42
551.12
548.67
551.48
549.16
550.81
550.71
549.66
549.72
550.56
550.87
551.10
545.0
544.9
545.7
545.4
545.5
545.8
545.9
546.1
546.2
546.0
549.9
550.0
550.5
551.0
551.2
551.3
551.4
551.5

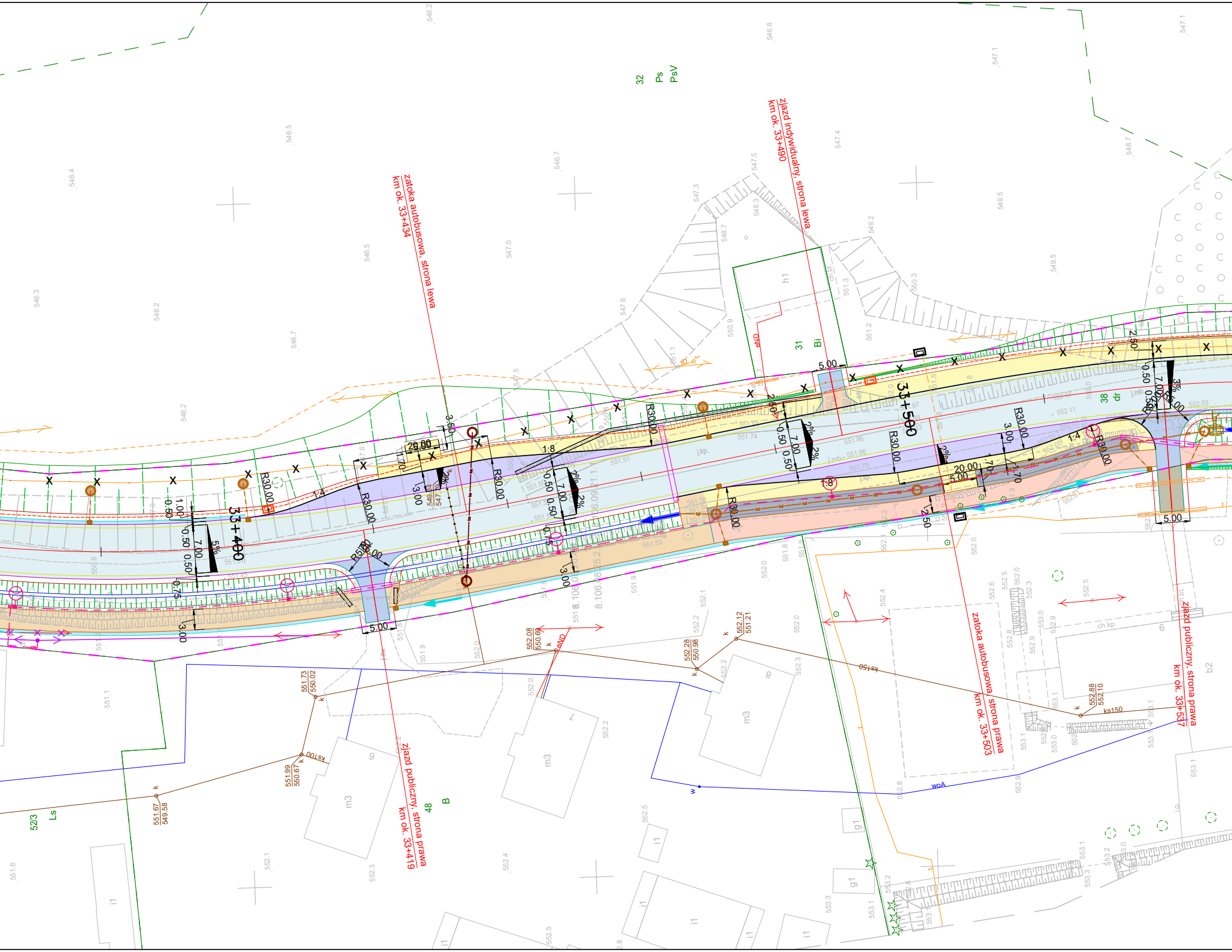
zatoka autobusowa, strona lewa
km ok. 33+434
zjazd indywidualny, strona lewa
km ok. 33+490
Zatoka autobusowa, strona prawa
km ok. 33+503
zjazd publiczny, strona prawa
km ok. 33+537
zjazd publiczny, strona prawa
km ok. 33+419
33+400
33+500
32
Ps
PsV
31
Bi
38
dr
48
B
52/3
Ls
h1
m3
i1
g1
b2
R30.00
R50.00
7.00
0.50
3.00
5.00
20.00
1:8
1:4
2%
3%
5%
ks150
ks100
woA

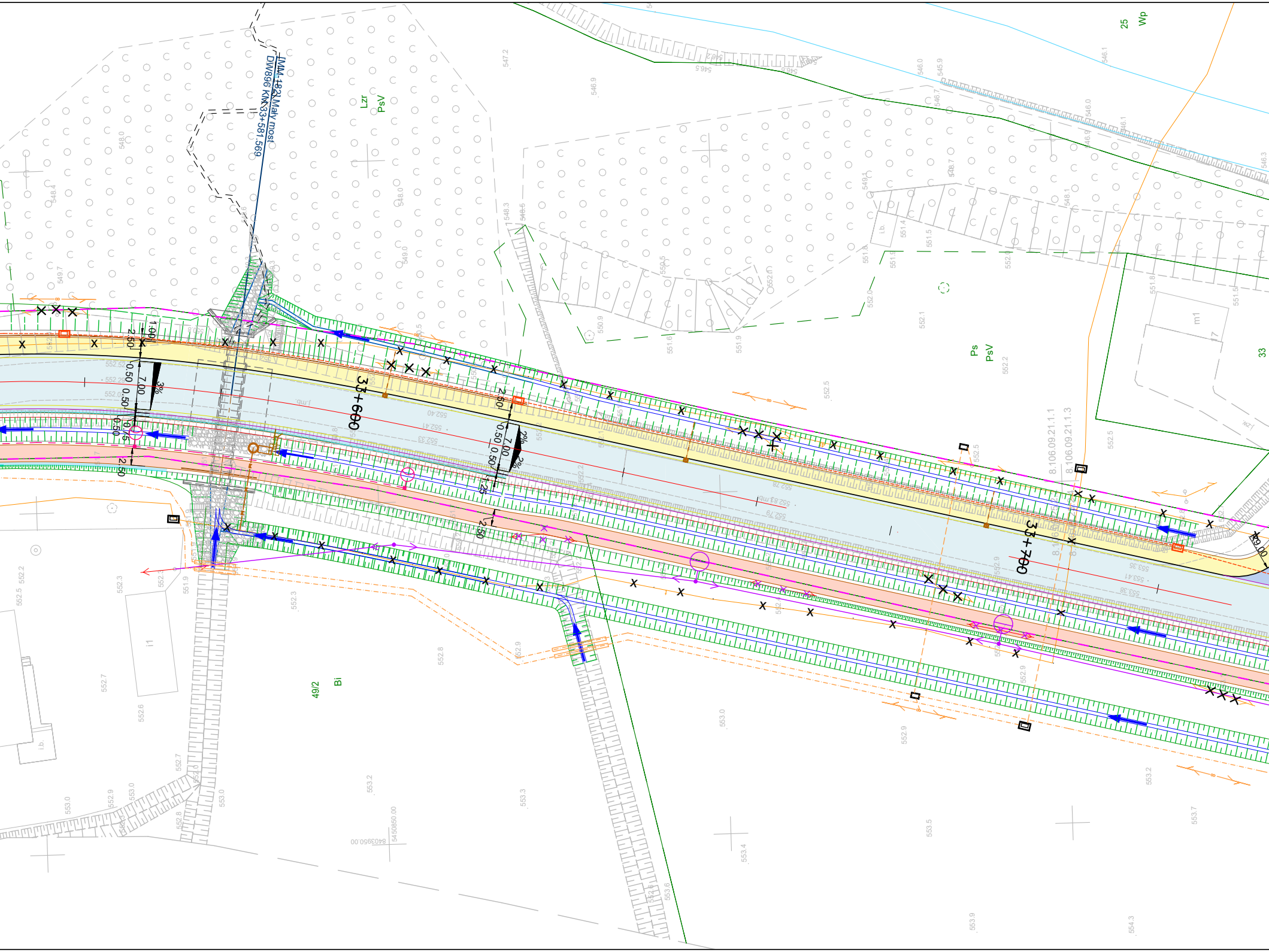

JM-1821 Mały most
DW896 KM 33+581.569
33+600
33+700
Lzr
PsV
Ps
PsV
25
Wp
33
m1
i1
49/2
Bi
i.b.
8.106.09.21.1.1
8.106.09.21.1.3
1.00
2.50
7.00
0.50
0.50
0.50
0.50
2.50
3%
2%
2.50
7.00
0.50
0.50
2%
1.25
2.50
552.52
552.29
552.40
552.41
552.33
552.78
552.83
552.79
553.35
553.41
553.38
547.2
546.9
546.0
545.9
546.7
546.0
546.1
546.3
546.1
548.4
548.0
548.0
549.7
549.0
548.3
548.5
548.7
548.1
549.1
551.4
551.5
551.8
551.9
552.0
552.0
550.5
550.9
551.6
551.9
552.1
552.2
552.5
552.5
551.8
551.5
552.5
552.2
552.3
551.9
552.3
552.7
552.6
552.8
552.9
552.9
552.9
553.0
553.0
552.9
553.0
552.7
552.8
553.0
553.2
553.3
553.5
553.4
553.6
553.9
554.3
553.7
553.2
552.9
5450850.00
403950.00

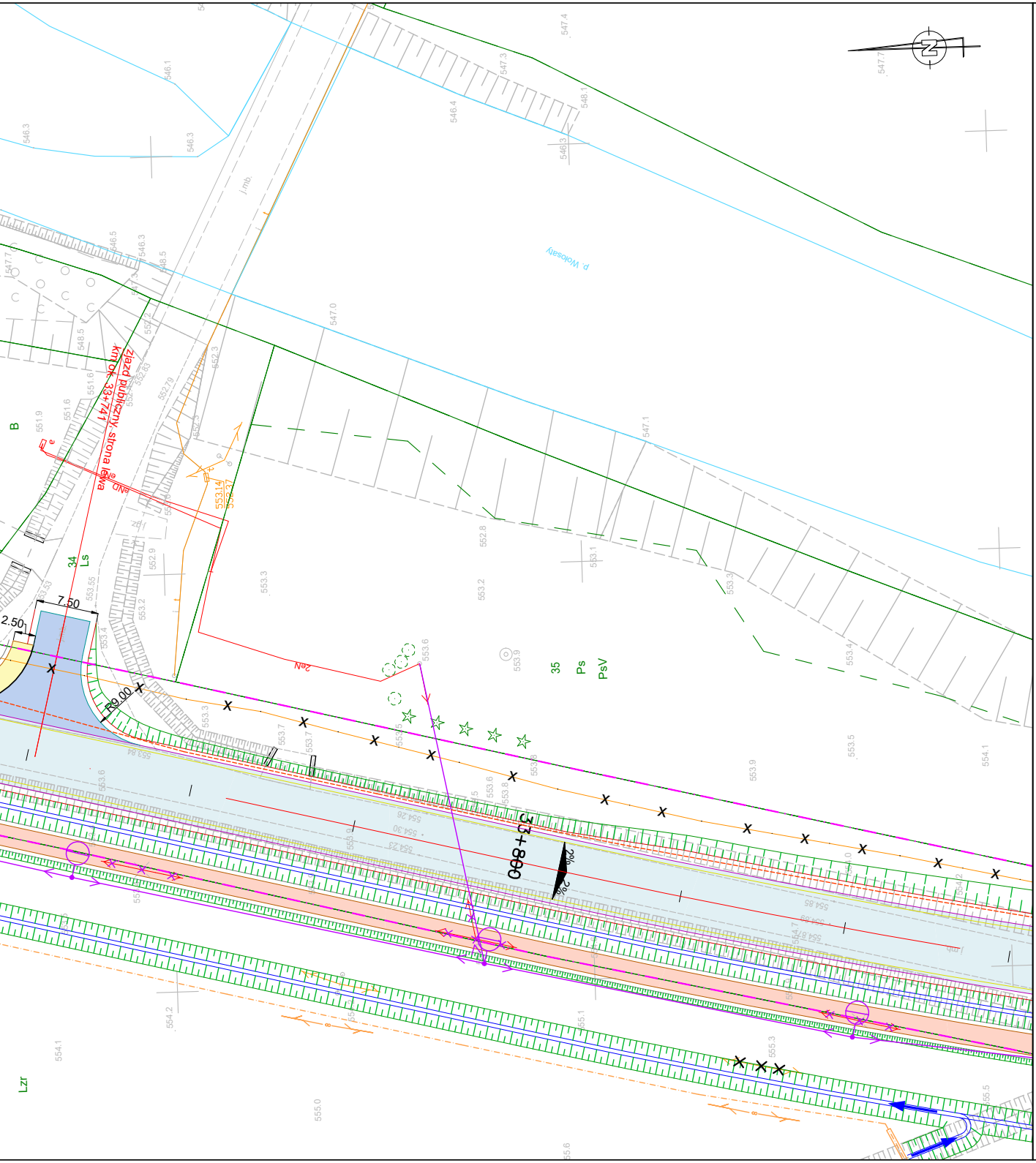
N
p. Wołosaty
zjazd publiczny km 33+741 strona lewa
7.50
2.50
R9.00
33+800
2%
34
Ls
35
Ps
PsV
B
Lzr

LEGENDA:

BRANŻA DROGOWA

- istniejący pas drogowy
- projektowana oś drogi
- projektowana krawędź pasa ruchu
- projektowana krawędź nawierzchni bitumicznej
- projektowana krawędź pobocza
- projektowana krawędź opaski zewnętrznej
- projektowany krawężnik
- projektowane obrzeże
- projektowany ściek trójkątny
- istniejący pas drogowy
- projektowane dno rowu
- projektowany mur oporowy
- projektowana skarpa
- projektowany wpust deszczowy
- projektowany ściek skarpowy
- projektowana nawierzchnia jezdni
- projektowana nawierzchnia objazdu tymczasowego
- istniejąca nawierzchnia objazdu tymczasowego
- projektowany chodnik
- projektowana ścieżka rowerowa
- projektowana ścieżka pieszo-rowerowa
- projektowana zatoka autobusowa
- projektowany zjazd z nawierzchni bitumicznej
- projektowany zjazd z kostki
- projektowany zjazd z kruszywa

BRANŻA SANITARNA

- projektowany gazociąg w/c
- projektowany gazociąg s/c
- projektowany gazociąg n/c
- projektowana rura osłonowa na gazociągu
- projektowany wodociąg
- projektowana rura ochronna na wodociągu
- projektowany hydrant
- projektowana zasuwa
- projektowana studnia wodomierzowa
- projektowana kanalizacja deszczowa
- projektowany przykanalik kanalizacji deszczowej
- projektowana kanalizacja deszczowa ciśnieniowa
- projektowana studnia kanalizacji deszczowej
- projektowany wylot kanalizacji deszczowej
- projektowana studnia wpadowa kanalizacji deszczowej
- projektowane urządzenia podczyszczające
- projektowana kanalizacja sanitarna
- projektowana studnia kanalizacji sanitarnej
- projektowany przykanalik kanalizacji sanitarnej
- projektowana kanalizacja sanitarna ciśnieniowa
- istniejąca sieć do rozbiórki

BRANŻA TELETECHNICZNA

- projektowana kanalizacja kablowa
- projektowana studnia tt
- projektowany rurociąg kablowy
- projektowany słup linii napowietrznej tt
- projektowane rury ochronne
- rozbiórka sieci telekomunikacyjnej
- projektowany kanał technologiczny
- projektowana studnia KT

BRANŻA ELEKTROENERGETYCZNA

- projektowana linia kablowa oświetlenia drogowego w rurze ochronnej
- projektowana szafa oświetleniowa/ złącze kablowe
- projektowane latarnie oświetlenia drogowego
- projektowane latarnie oświetlenia przejść dla pieszych
- projektowana linia kablowa SN
- projektowana linia napowietrzna SN na słupach wirowanych
- projektowana linia kablowa nN
- projektowana linia napowietrzna nN na słupach wirowanych
- projektowana rura ochronna/przepust
- projektowana oprawa oświetleniowa na słupie nN z demontażu
- istniejąca oprawa oświetleniowa na słupie nN
- projektowane złącze kablowe
- demontaże istn. sieci SN
- demontaże istn. sieci nN

- ekrany akustyczne

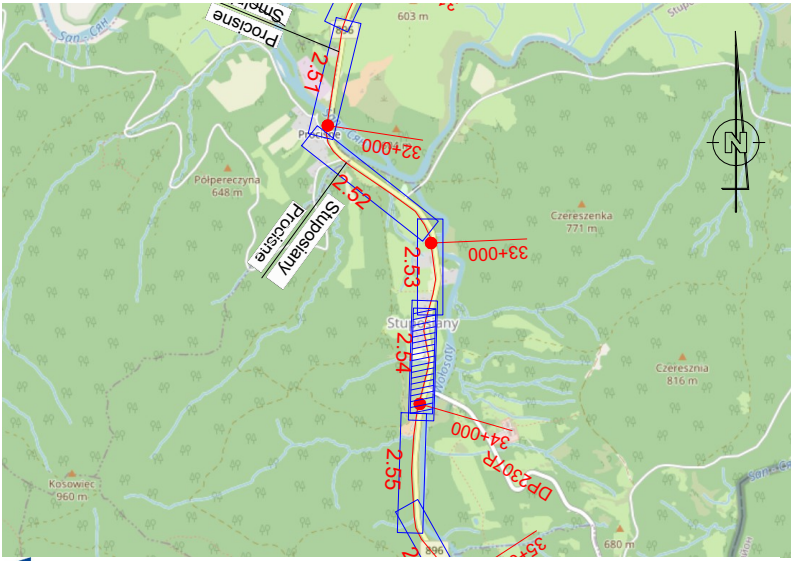
Smolnik
Procisne
603 m
San - Сян
2.51
896
Procisne
32+000
Połpereczyna
648 m
2.52
Procisne
Stuposiany
33+000
Czereszenka
771 m
2.53
Stuposiany
2.54
Wołosaty
Czereśnia
816 m
34+000
DP2307R
2.55
Kosowiec
960 m
896
35+000
680 m
Stupo
N

Fundusze Europejskie
Program Regionalny

Rzeczpospolita Polska

PODKARPACKIE
przestrzeń otwarta

Unia Europejska
Europejskie Fundusze
Strukturalne i Inwestycyjne

INWESTOR
Zarząd Województwa Podkarpackiego w Rzeszowie
al. Łukasza Cieplińskiego 4, 35-010 Rzeszów
reprezentowany przez: **Podkarpadki Zarząd Dróg Wojewódzkich w Rzeszowie**
ul. T. Boya Żeleńskiego 19A, 35-105 Rzeszów • 17 860-94-50 • biuro@pzdw.pl • www.pzdw.pl

JEDNOSTKA PROJEKTOWA

engineering & consultancy
E&C Sp. z o.o.
41-300 Dąbrowa Górnicza
ul. Ks.G. Augustynika 1A/32

ProtechniCon
ProtechniCon Sp. z o.o.
31-872 Kraków
os. Dywizjonu 303 20/LU7

ZAMIERZENIE BUDOWLANE
Rozbudowa drogi wojewódzkiej nr 896 Ustrzyki Dolne - Ustrzyki Górne na odcinku od m. Smolnik do m. Ustrzyki Górne od km ok. 29+995 do km ok. 44+795 wraz z odcinkami nawiązania oraz rozbiórką, budową, przebudową niezbędnej infrastruktury technicznej, budowli i urządzeń budowlanych realizowana w ramach zadania "Przebudowa/rozbudowa drogi wojewódzkiej nr 896 Ustrzyki Dolne - Ustrzyki Górne".

ADRES INWESTYCJI woj. podkarpackie, pow. bieszczadzki, gm. Lutowiska	DATA 09.2023
RODZAJ PROJEKTU PROJEKT KONCEPCYJNY	CZĘŚĆ PROJEKTU -
TOM PROJEKT ZAGOSPODAROWANIA TERENU	BRANŻA -

FUNKCJA	ZESPÓŁ PROJEKTOWY		SPECJALNOŚĆ	PODPIS
Projektanci	**mgr inż. Bartłomiej Bala**	MAP/0063/POOD/05	DROGOWA	
	mgr inż. Katarzyna Majerczak	MAP/0322/PWBD/21	DROGOWA	
Sprawdzający	**mgr inż. Wojciech Jędrys**	SKL/0455/POOD/04	DROGOWA	
Projektanci	**mgr inż. Maciej Żuchowicz**	MAP/0084/POOM/04	MOSTOWA	
	mgr inż. Rafał Potępa	MAP/0059/PWBM/20	MOSTOWA	
	mgr inż. Tomasz Cwajna	MAP/0195/POOM/10	MOSTOWA	
Sprawdzający	**mgr inż. Tomasz Grysiak**	MAP/0085/POOM/06	MOSTOWA	Grysiak
Opracowali	**mgr inż. Marta Wojteczek** **mgr inż. Sławomir Zając**			

OBIEKT ***DROGA WOJEWÓDZKA NR 896***	SKALA **1:500**
TYTUŁ RYSUNKU **Projekt zagospodarowania terenu** REW. r_05	NR RYS. **1.54**